

議案第64号

市道の路線認定の変更について

別紙のとおり市道の路線を変更することについて、道路法（昭和27年法律第180号）第10条第3項の規定において準用する第8条第2項の規定に基づき、議会の議決を求める。

令和2年6月5日提出

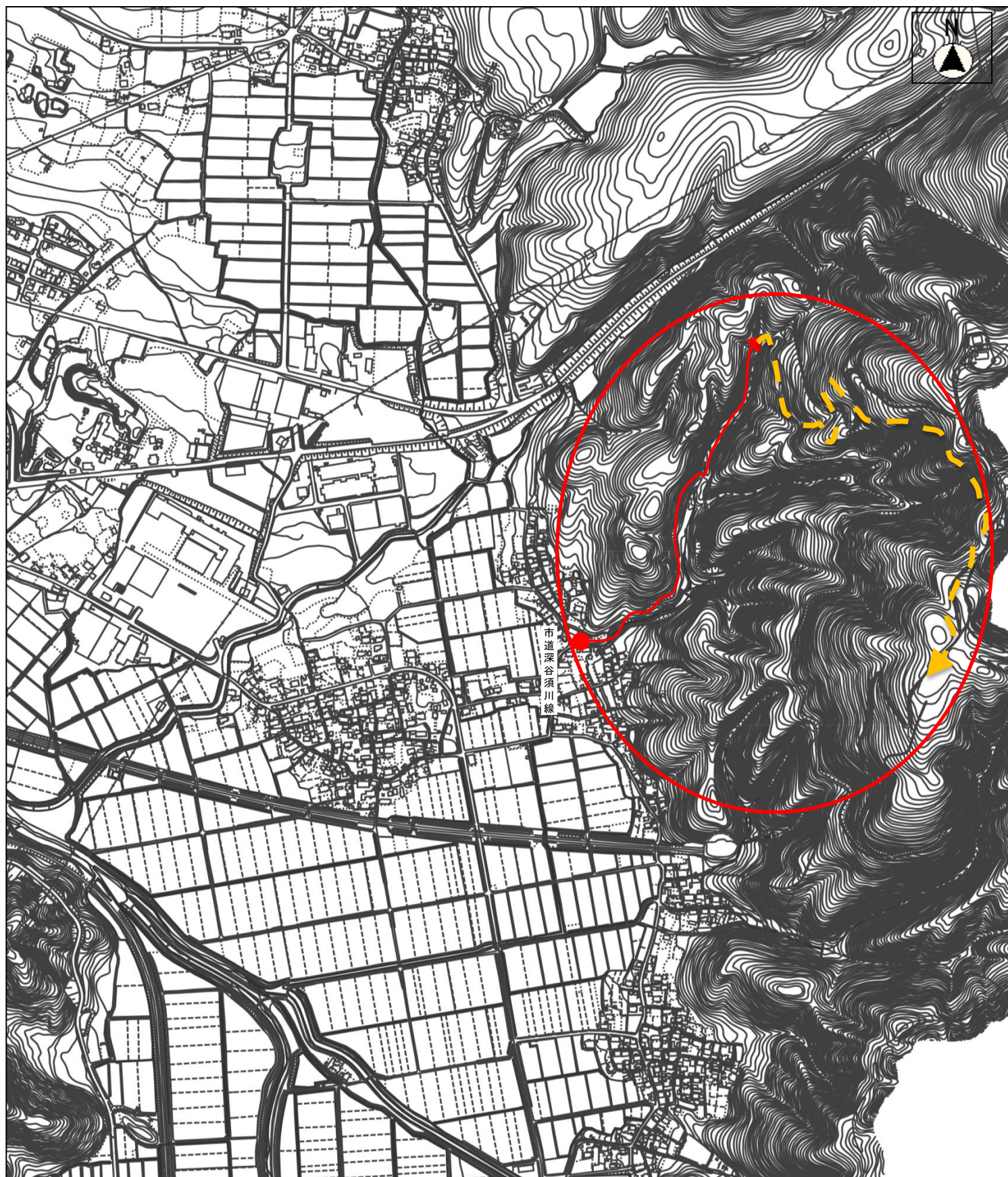
米原市長 平尾道雄

提案理由

既設市道の一部において一般の通行を制限するため、市道の路線を変更したいので、この案を提出するものである。

| 変更<br>前後別 | 路線番号  | 路線名           | 起 点                  | 終 点                      | 延 長       | 幅 員             |
|-----------|-------|---------------|----------------------|--------------------------|-----------|-----------------|
| 変更前       | 31041 | おやたにせん<br>親谷線 | 米原市大野木<br>いまや<br>字今屋 | 米原市大野木<br>きたおおひら<br>字北大平 | 2,027.02m | 2.00m<br>~8.00m |
| 変更後       | 31041 | おやたにせん<br>親谷線 | 米原市大野木<br>いまや<br>字今屋 | 米原市大野木<br>こたに<br>字小谷     | 1,178.67m | 2.00m<br>~8.00m |

# 道路区域の変更（親谷線）位置図




31041：親谷線

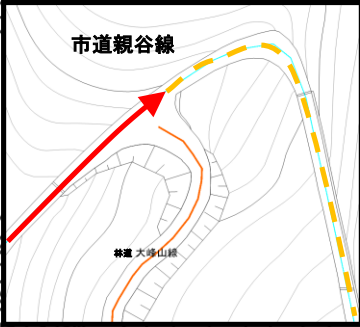
📍 起点：米原市大野木字今屋

📍 終点：米原市大野木字北大平から字小谷に変更

縮尺 1：10000



道路区域の変更（親谷線）



廃止区間

31041：親谷線

📍 起点：米原市大野木字今屋

📍 終点：米原市大野木字北大平から字小谷に変更

親谷線

延長L=2,027.02m→1,178.67m

幅員W=2.00m~8.00m 変更なし