

議案第 4 5 号

市道の路線認定について

別紙のとおり市道の路線を認定することについて、道路法（昭和 27 年法律第 180 号）第 8 条第 2 項の規定に基づき、議会の議決を求める。

令和 7 年 6 月 5 日提出

米 原 市 長 角 田 航 也

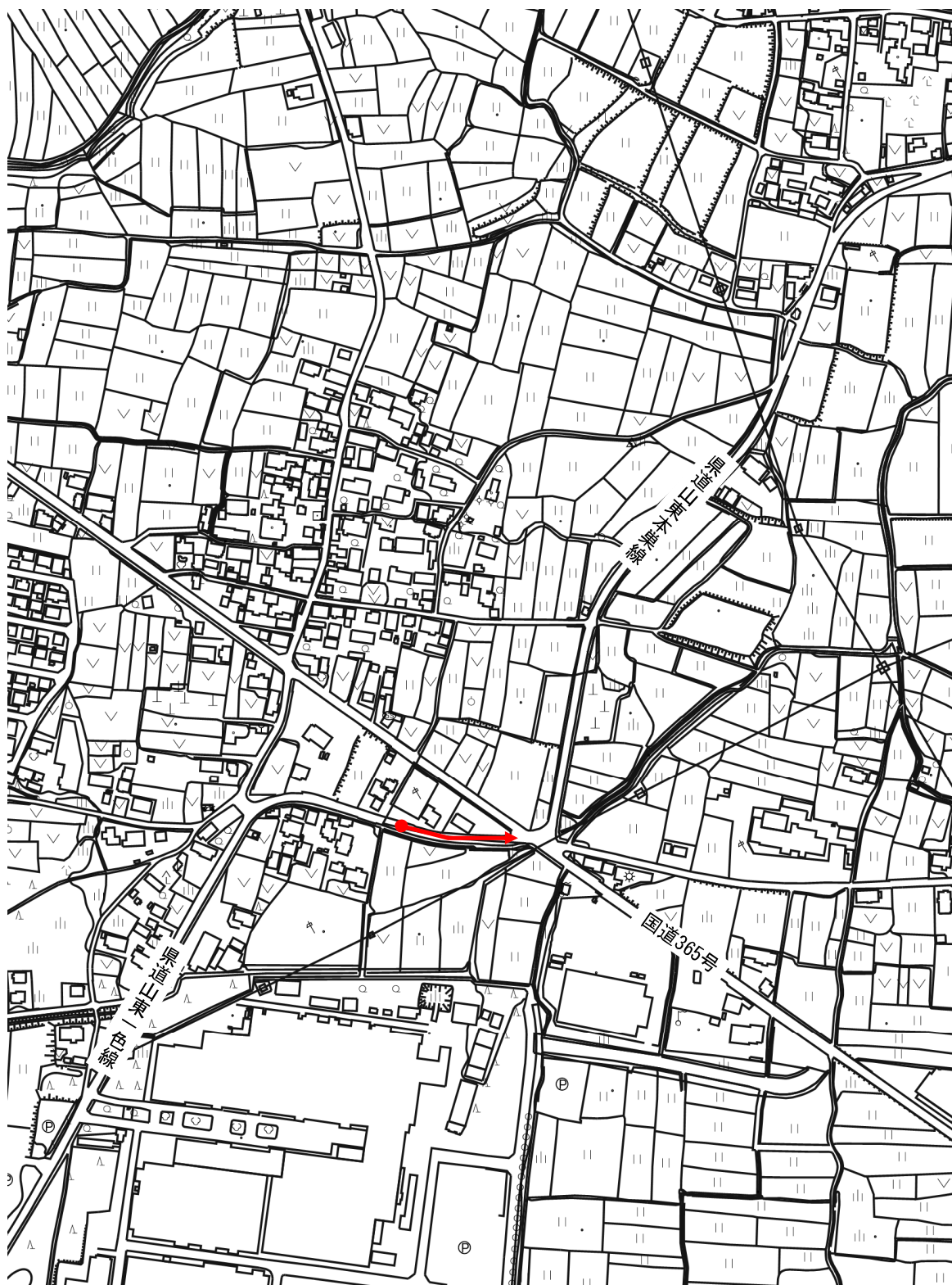
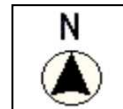
提案理由

県道の付替えによる市道への移管、新設改良および開発事業により新設された道路を新たに市道として路線認定をしたいので、この案を提出するものである。


路線番号	路線名	起 点	終 点	延 長	幅 員
31280	けんどういまなかせん 県道今中線	米原市野一色 <small>いまなか</small> 字今中	米原市野一色 <small>いまなか</small> 字今中	77.70m	8.9m ～ 10.8m
33275	いりえにしぐみせん 入江西組線	米原市入江 <small>いりえ</small> 字入江	米原市入江 <small>いりえ</small> 字入江	76.45m	6.0m ～ 14.0m
34270	たかみぞにえだこうしょうせん 高溝熱田高正線	米原市高溝 <small>にえだ</small> 字熱田	米原市高溝 <small>こうしょう</small> 字高正	107.72m	4.0m ～ 9.0m
34271	うかのかねはちいちごうせん 宇賀野金八1号線	米原市宇賀野 <small>かねはち</small> 字金八	米原市宇賀野 <small>かねはち</small> 字金八	156.00m	6.0m ～ 14.0m
34272	うかのかねはちにごうせん 宇賀野金八2号線	米原市宇賀野 <small>かねはち</small> 字金八	米原市宇賀野 <small>かねはち</small> 字金八	53.54m	6.0m ～ 14.0m
34273	うかのかねはちさんごうせん 宇賀野金八3号線	米原市宇賀野 <small>かねはち</small> 字金八	米原市宇賀野 <small>かねはち</small> 字金八	58.35m	6.0m ～ 14.0m

路線認定位置図

3 1 2 8 0
県道今中線

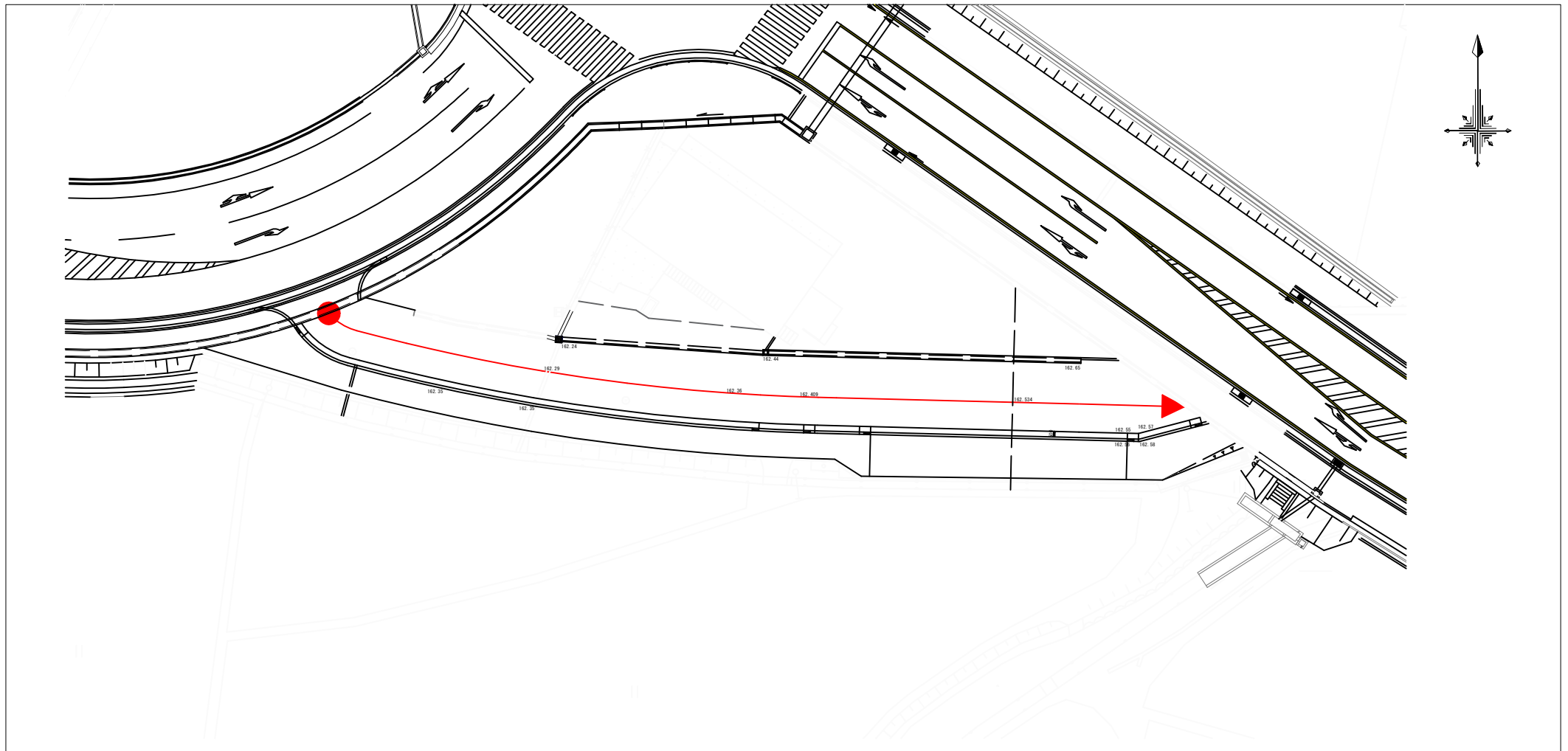


縮尺 1 : 5000



路線認定図

S=1:500



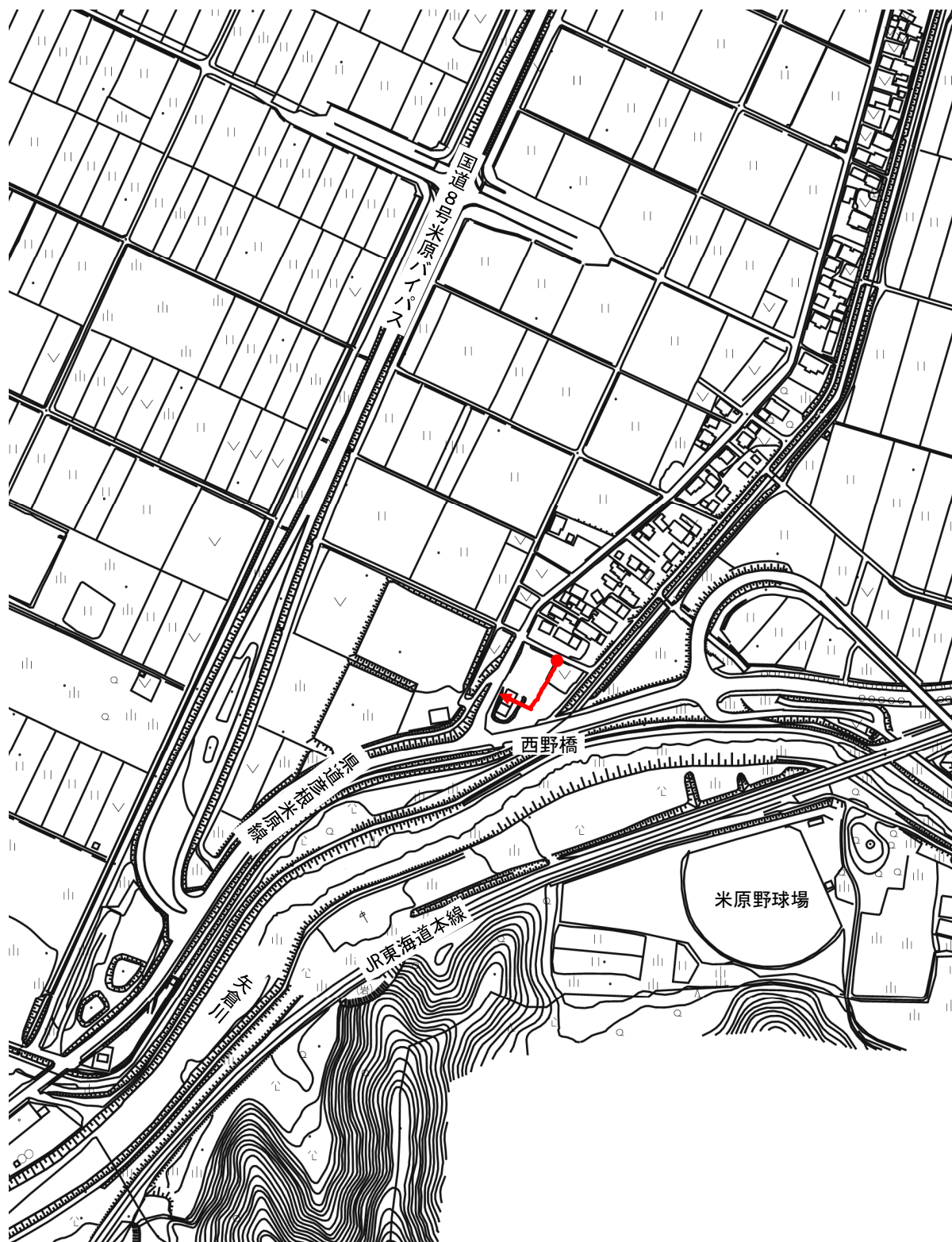
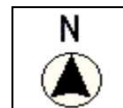
31280 県道今中線

起点:米原市野一色字今中 L=77.70m

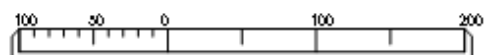
終点:米原市野一色字今中 W=8.9~10.8m

路線認定位置図

3 3 2 7 5
入江西組線

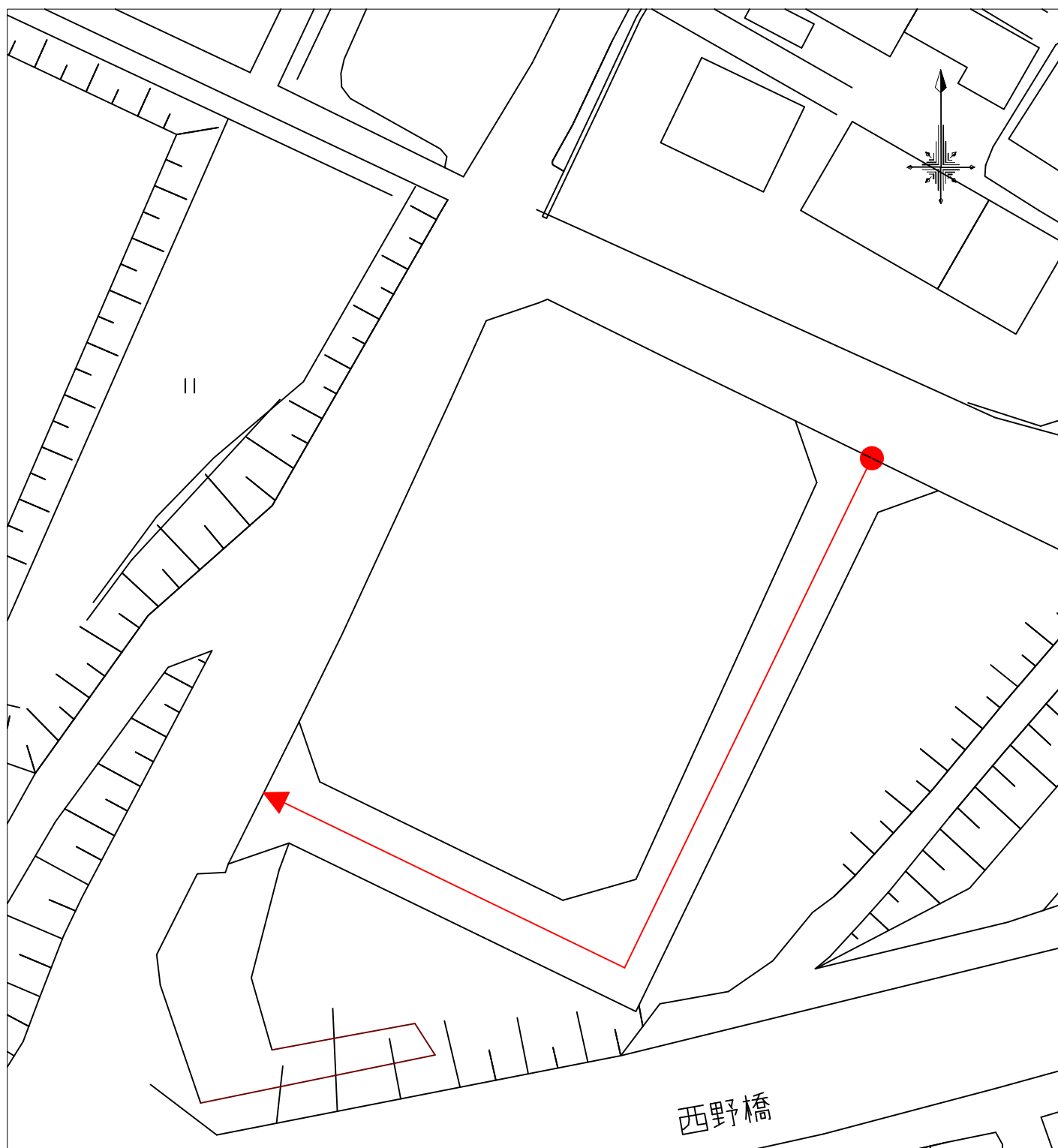


縮尺 1 : 5000



路線認定図

S=1:500



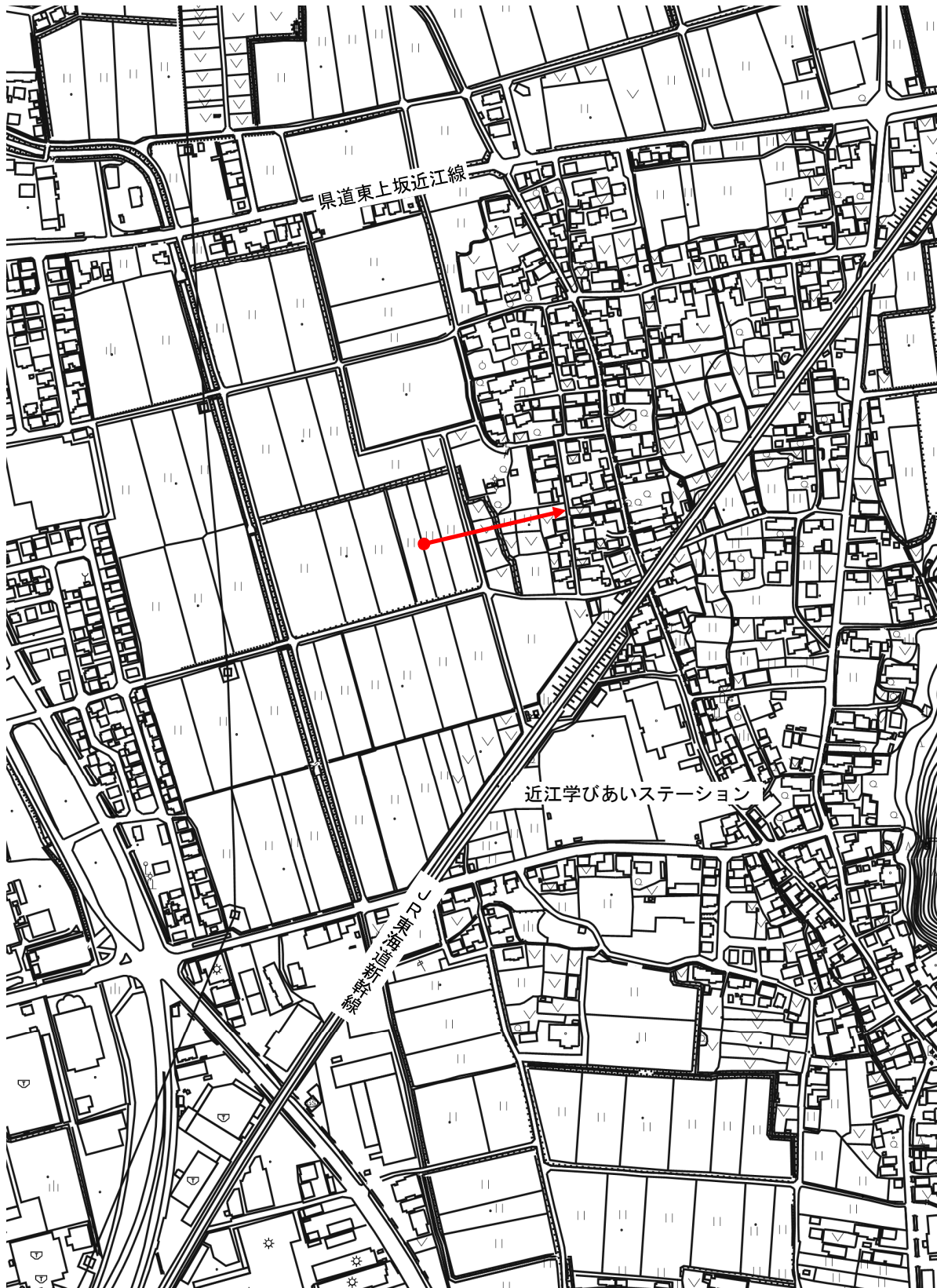
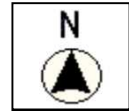
33275 入江西組線

起点:米原市入江字入江 L=76.45m

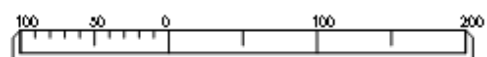
終点:米原市入江字入江 W=6.0~14.0m

路線認定位置図

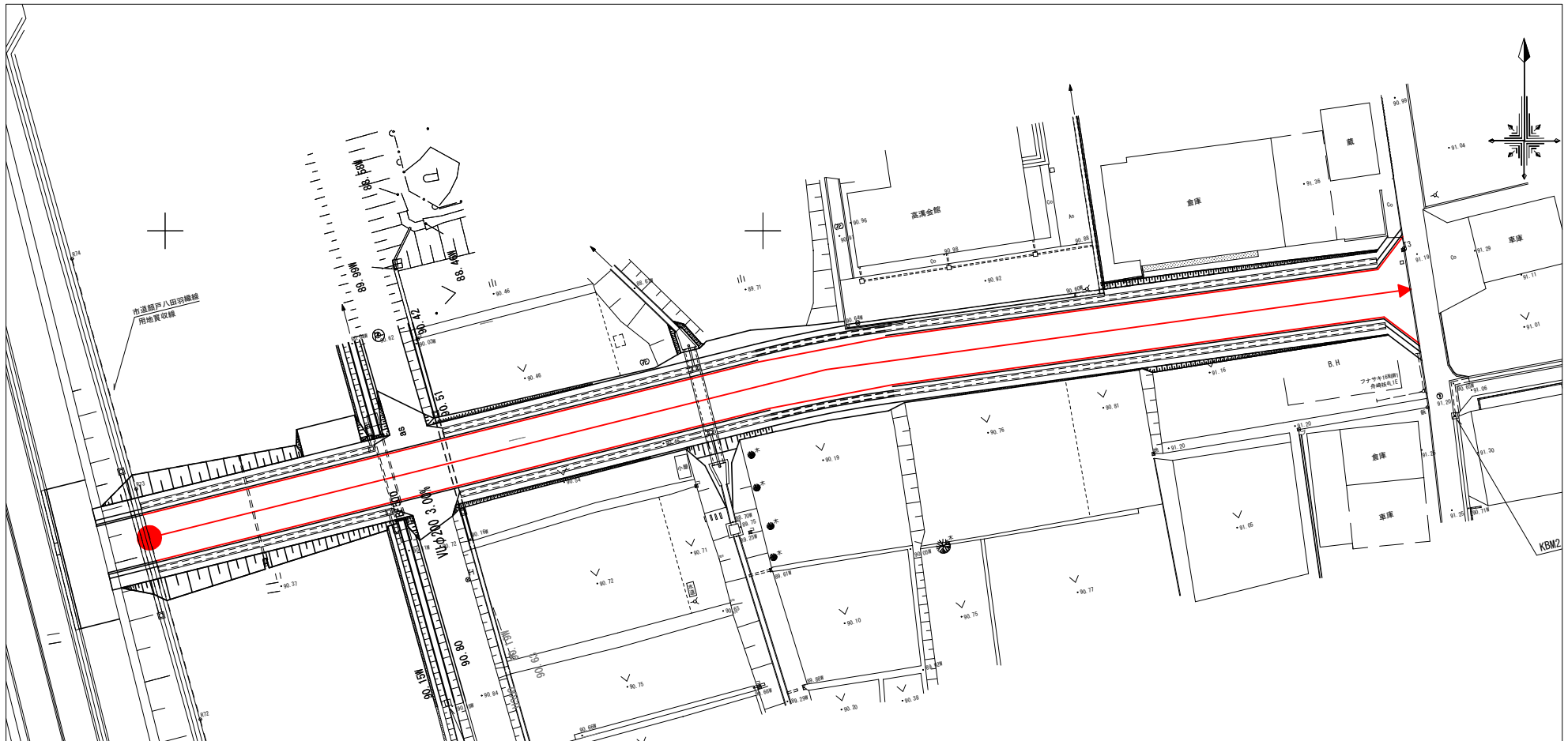
3 4 2 7 0
高溝熱田高正線



縮尺 1 : 5000



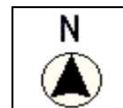
S=1:500



終点:米原市高溝字高正 W=4.0~9.0m


路線認定位置図

3 4 2 7 1 ~ 3 4 2 7 3
宇賀野金八 1 ~ 3 号線

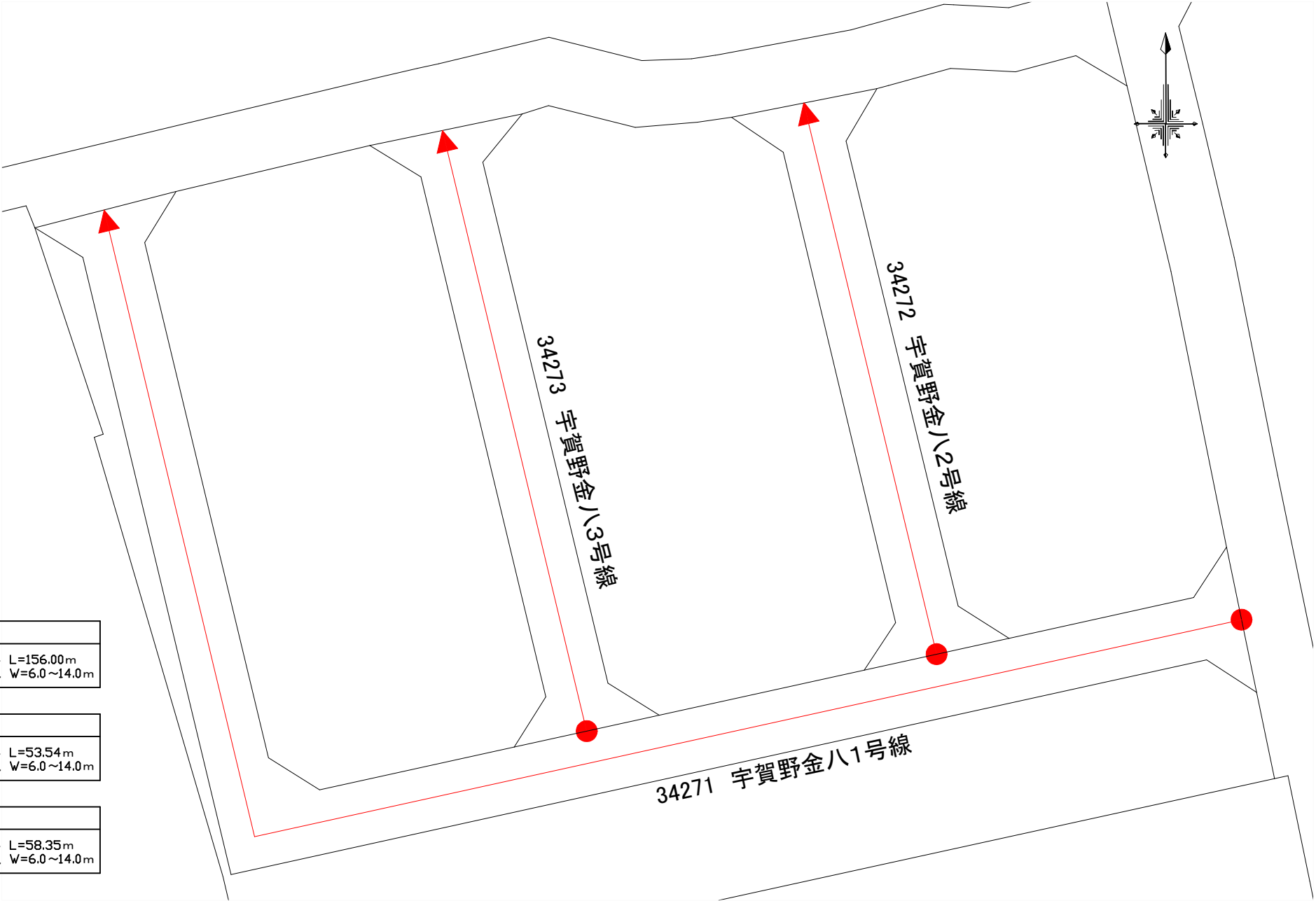


● 起点
↑ 終点

縮尺 1 : 5000



路線認定図 S=1:500



34271 宇賀野金八1号線
起点:米原市宇賀野字金八 L=156.00m
終点:米原市宇賀野字金八 W=6.0~14.0m

34272 宇賀野金八2号線
起点:米原市宇賀野字金八 L=53.54m
終点:米原市宇賀野字金八 W=6.0~14.0m

34273 宇賀野金八3号線
起点:米原市宇賀野字金八 L=58.35m
終点:米原市宇賀野字金八 W=6.0~14.0m