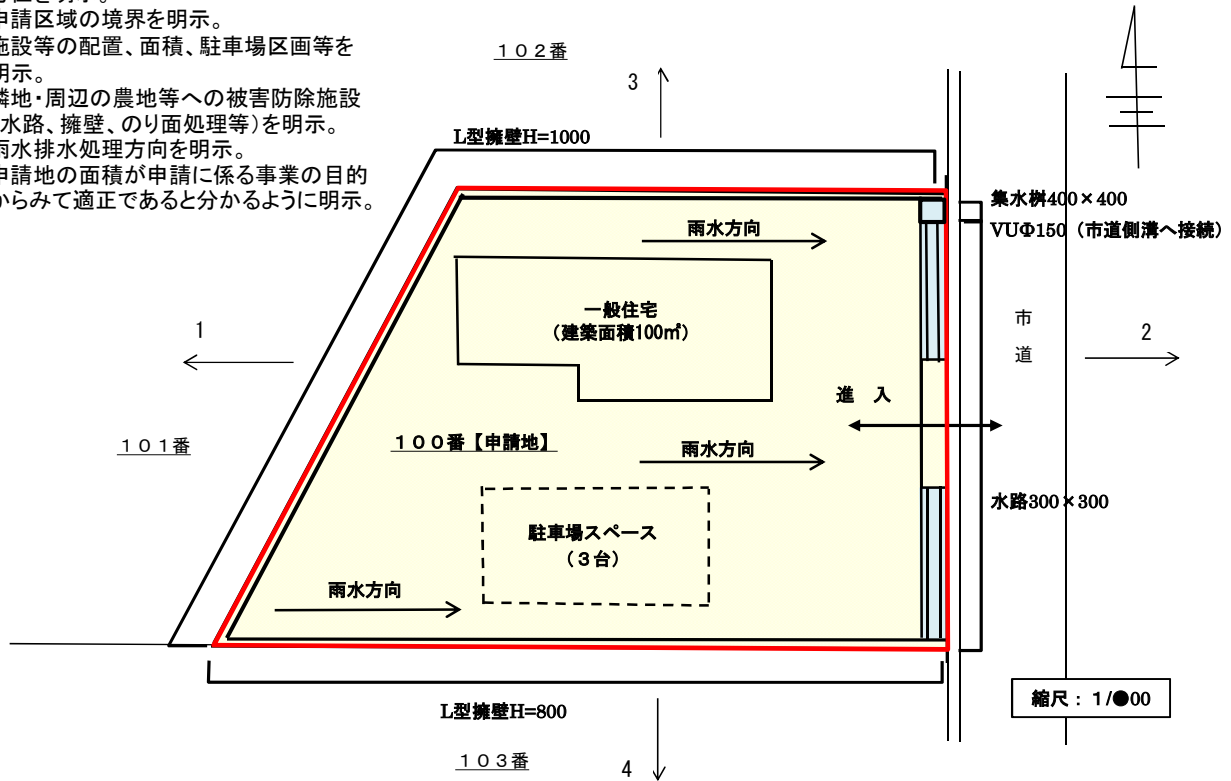


# 一般住宅図面（例）

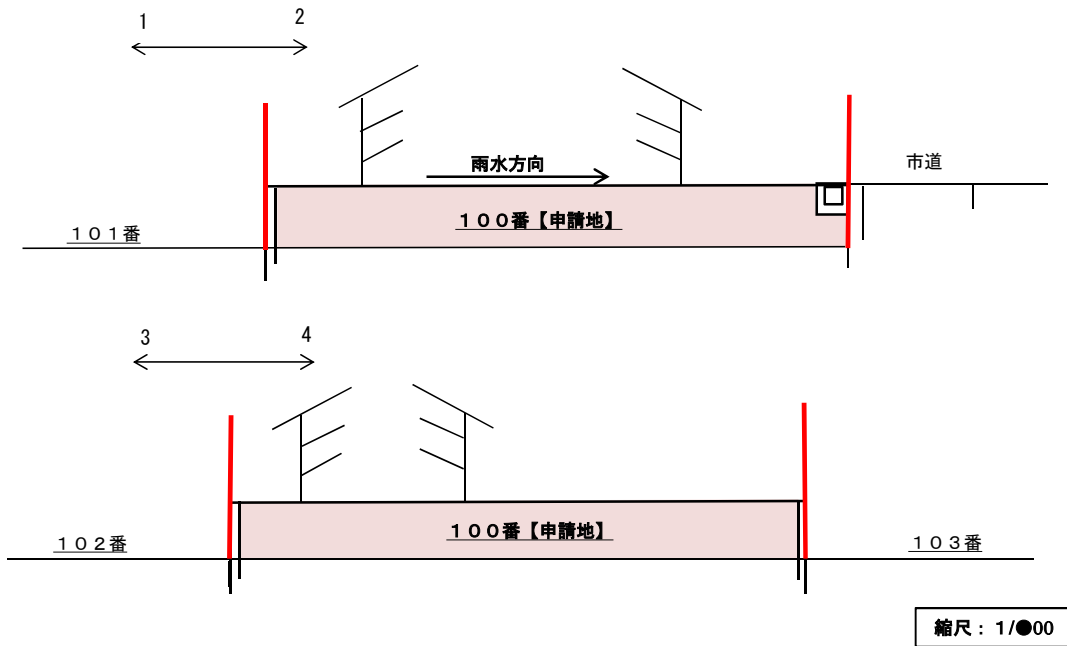
## 土地利用計画図

- 方位を明示。
- 申請区域の境界を明示。
- 施設等の配置、面積、駐車場区画等を明示。
- 隣地・周辺の農地等への被害防除施設（水路、擁壁、のり面処理等）を明示。
- 雨水排水処理方向を明示。
- 申請地の面積が申請に係る事業の目的からみて適正であると分かるように明示。



## 計画断面図

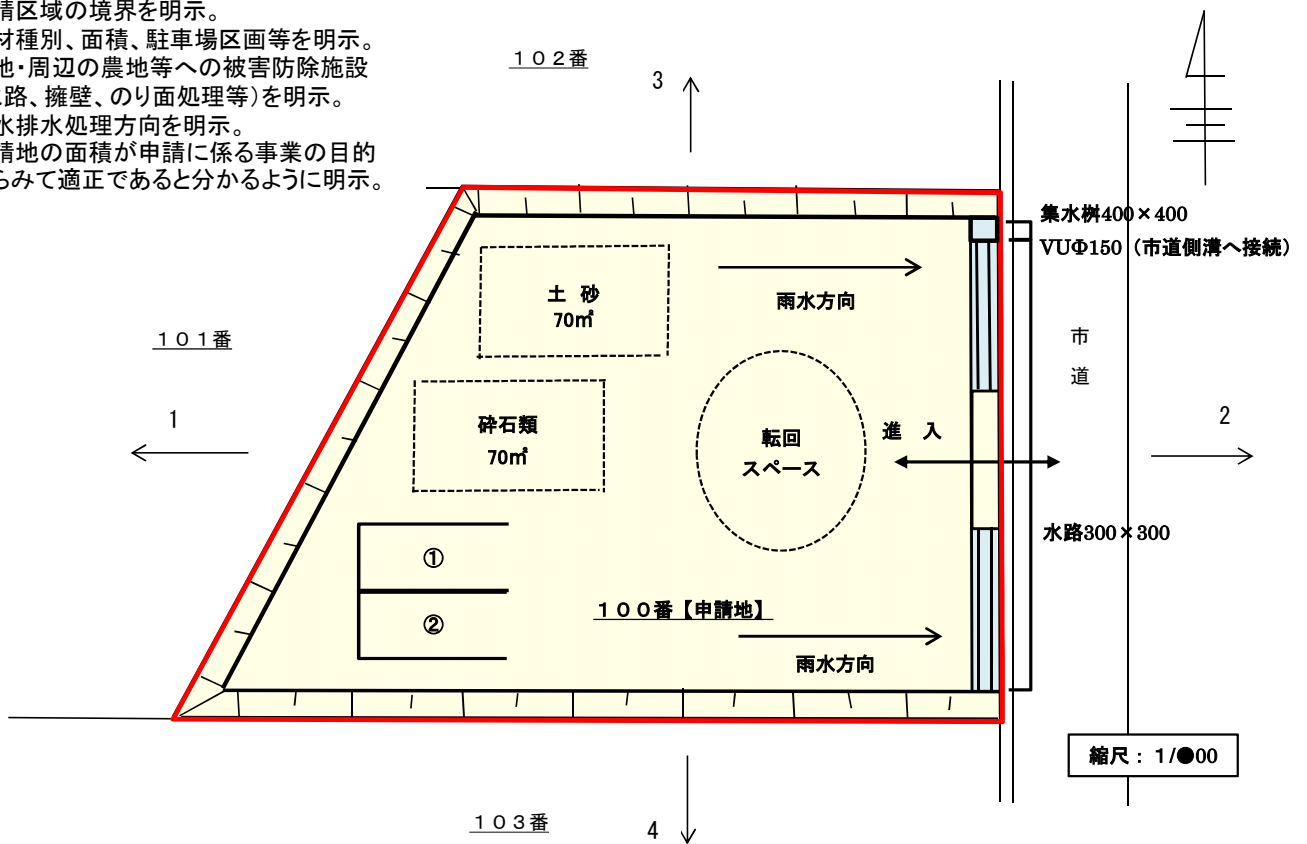
- 現状地盤線と計画地盤線を表示。
- 雨水排水処理方向を明示。



## 資材置場・駐車場図面（例）

### 土地利用計画図

- 方位を明示。
- 申請区域の境界を明示。
- 資材種別、面積、駐車場区画等を明示。
- 隣地・周辺の農地等への被害防除施設（水路、擁壁、のり面処理等）を明示。
- 雨水排水処理方向を明示。
- 申請地の面積が申請に係る事業の目的からみて適正であると分かるように明示。



### 計画断面図

- 現状地盤線と計画地盤線を表示。
- 雨水排水処理方向を明示。
- 資材種別、最大高さを明示。

