

台風や大雨による土砂災害から身を守りましょう

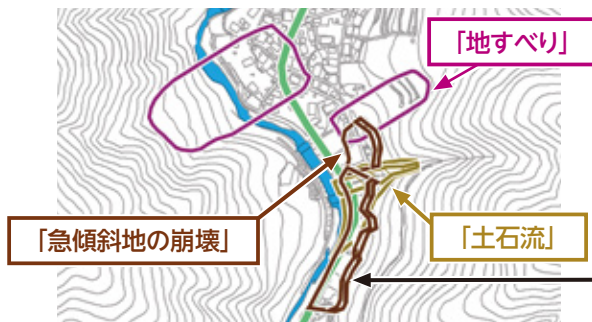
☎市 防災危機管理課 ☎53-5161 FAX 53-5149

近年、全国各地で大雨による甚大な災害が頻発しています。特に土砂災害は、一瞬にして尊い命を奪ってしまう予想の難しい恐ろしい災害です。大雨により土砂災害の危険性が高まった場合、市では土砂災害警戒区域(特別警戒区域)に在住の人を対象に、避難情報(高齢者等避難、避難指示等)を発令しますので、速やかに立退き避難や、屋内安全確保等の避難行動をとってください。



「防災ハザードマップ」で住んでいる地域の危険性を確認しましょう

防災ハザードマップは昨年度リニューアルを行い、全戸配布しています。お持ちでない人は、防災危機管理課、山東支所、各市民自治センターで受け取ることができます。



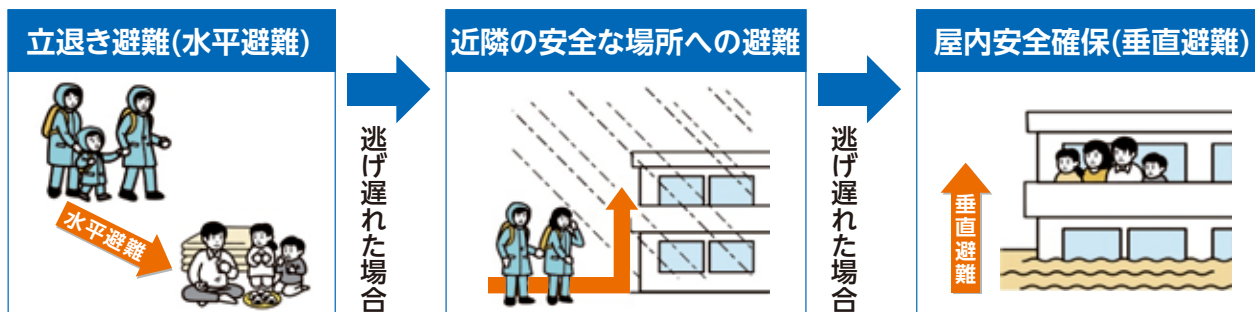
枠で囲われているエリアは、「土砂災害警戒区域」です。

「土砂災害警戒区域」に斜め線が入っているエリアは、「土砂災害特別警戒区域」です。

避難情報が発令された場合には速やかに安全な場所へ避難しましょう

災害から身を守るためには、早めの避難が重要です。テレビやラジオなどで気象情報を確認するとともに、米原市防災アプリ、伊吹山テレビ等を通じて高齢者等避難や避難指示などの避難情報が発令された場合は、速やかに広域避難所、自治会避難場所、親戚や知人宅などの安全な場所へ避難してください。

※広域避難所等へ避難できない場合、建物の2階以上や山の斜面と反対側の部屋に移動して安全を確保しましょう。



「米原市防災アプリ」を利用して必要な防災情報を取得しましょう

「米原市防災アプリ」をインストールすると、市からの災害情報や各種関係機関の防災情報が受信できます。また、気象庁の「キキクル(危険度分布)」では大雨による災害発生危険度(土砂災害、浸水害、洪水害)を随時確認できますので、現在地から避難する必要があるか判断できます。

米原市防災アプリのインストールはこちら



Android版

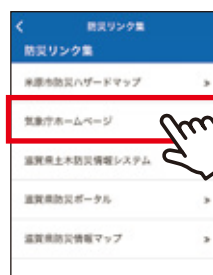


iPhone版

詳しくはこちら



■気象庁キキクル(危険度分布)は下記の手順またはQRコードから閲覧できます



気象庁ウェブサイト
キキクル(危険度分布)

