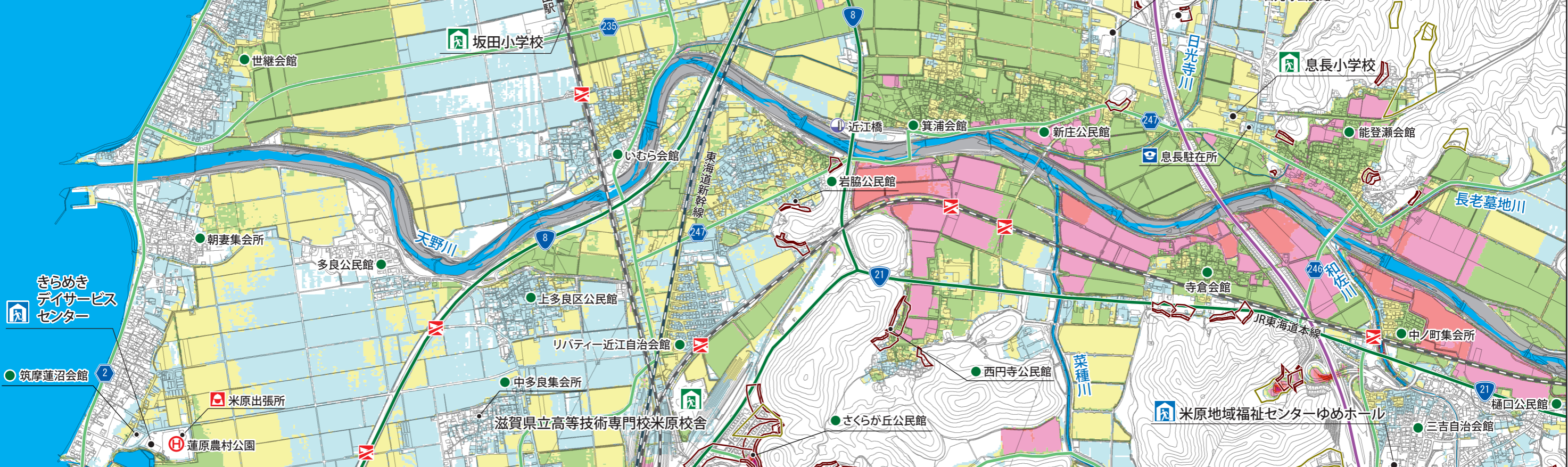
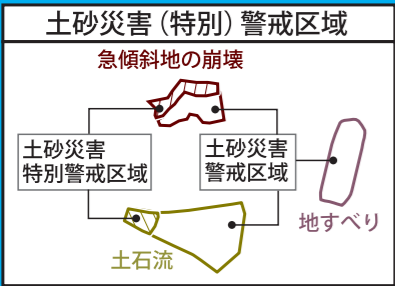



浸水範囲について
 この図に示す浸水範囲は、天野川、姉川および琵琶湖において洪水防御に関する計画の基本となる降雨を対象と想定される浸水範囲を示したものと、滋賀県が作成した地先の安全度マップを重ね合わせた場合に想定される浸水範囲を示したマップです。それぞれの河川の前提となる降雨条件は次のとおりです。
 ■琵琶湖：水位 B.S.L+1.4m
 ■天野川：天野川流域の24時間総雨量 290mm
 ■姉川：姉川・高時川流域の36時間雨量 320mm
 ■地先の安全度マップ：概ね24時間雨量 529mm、1時間雨量 109mm（100年に1回程度の降雨）



- 凡例**
- 広域避難所
 - 福祉避難所
 - 自治会避難場所
 - 民間等協力緊急避難所
 - 警察
 - 消防
 - ヘリポート
 - 市庁舎
 - アンダーパス(地下道)
 - 雨量観測所
 - 水位観測所



広域避難所

施設名	所在地
おうみ認定こども園	顔戸 199 番地 1
坂田小学校	宇賀野 508 番地
双葉中学校・双葉総合体育館	顔戸 233 番地・顔戸 20 番地
近江学びあいステーション	顔戸 1513 番地
息長小学校	能登瀬 1339 番地
近江図書館・近江はにわ館	顔戸 281 番地 1
滋賀県立高等技術専門学校米原校舎	岩脇 411 番地 1

福祉避難所

施設名	所在地
近江地域福祉センターやすらぎハウス	顔戸 21 番地 2
地域包括医療福祉センターふくしあ	新庄 77 番地 1
米原地域福祉センターゆめホール	三吉 570 番地
きらめきデイサービスセンター	朝妻筑摩 2483 番地