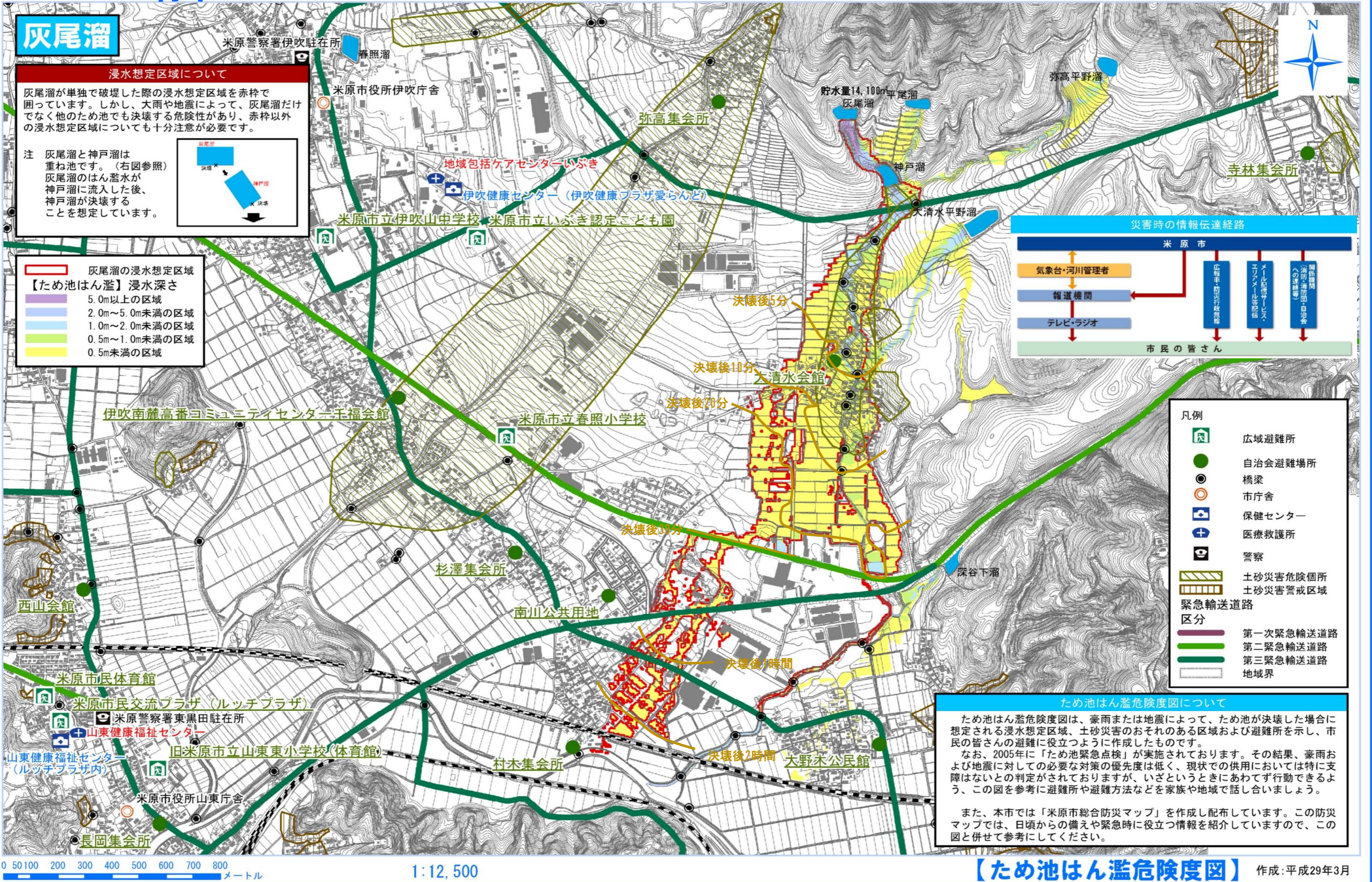


# 自治会名 村木

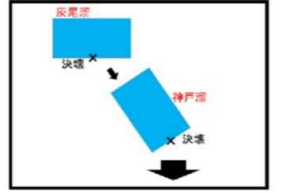
あなたの地域の最寄りの広域避難所は「米原市立春照小学校」、自治会避難場所は「村木集会所」です。



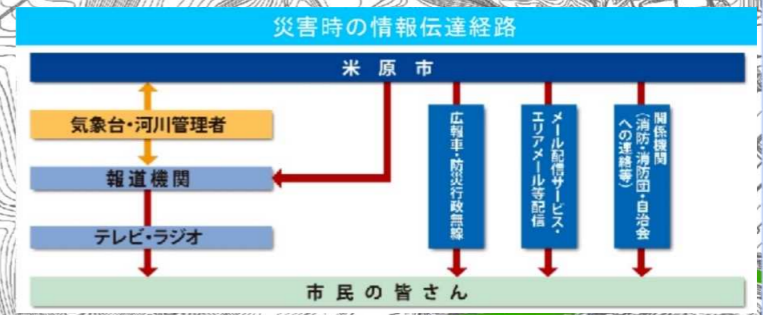
## 灰尾溜

**浸水想定区域について**  
 灰尾溜が単独で破堤した際の浸水想定区域を赤枠で囲っています。しかし、大雨や地震によって、灰尾溜だけでなく他のため池でも決壊する危険性があり、赤枠以外の浸水想定区域についても十分注意が必要です。

注 灰尾溜と神戸溜は重ね池です。(右図参照)  
 灰尾溜のはん濫水が神戸溜に流入した後、神戸溜が決壊することを想定しています。



- 灰尾溜の浸水想定区域
- 【ため池はん濫】浸水深さ
- 5.0m以上の区域
- 2.0m~5.0m未満の区域
- 1.0m~2.0m未満の区域
- 0.5m~1.0m未満の区域
- 0.5m未満の区域



- 凡例**
- 広域避難所
  - 自治会避難場所
  - 橋梁
  - 市庁舎
  - 保健センター
  - 医療救護所
  - 警察
  - 土砂災害危険箇所
  - 土砂災害警戒区域
  - 緊急輸送道路
  - 区分
  - 第一次緊急輸送道路
  - 第二次緊急輸送道路
  - 第三次緊急輸送道路
  - 地域界

**ため池はん濫危険度図について**  
 ため池はん濫危険度図は、豪雨または地震によって、ため池が決壊した場合に想定される浸水想定区域、土砂災害のおそれのある区域および避難所を示し、市民の皆さんの避難に役立つように作成したものです。  
 なお、2005年に「ため池緊急点検」が実施されております。その結果、豪雨および地震に対しての必要な対策の優先度は低く、現状での供用においては特に支障はないとの判定がされておりますが、いざというときにあわてず行動できるよう、この図を参考に避難所や避難方法などを家族や地域で話し合ってください。

また、本市では「米原市総合防災マップ」を作成し配布しています。この防災マップでは、日頃からの備えや緊急時に役立つ情報を紹介していますので、この図と併せて参考にしてください。

0 50 100 200 300 400 500 600 700 800  
メートル

1:12,500

【ため池はん濫危険度図】 作成:平成29年3月